


Station 78+939
Station 78+728
QP 14

M = 1:100
Überhöhung = 1.0
82.00 m ü. NHN

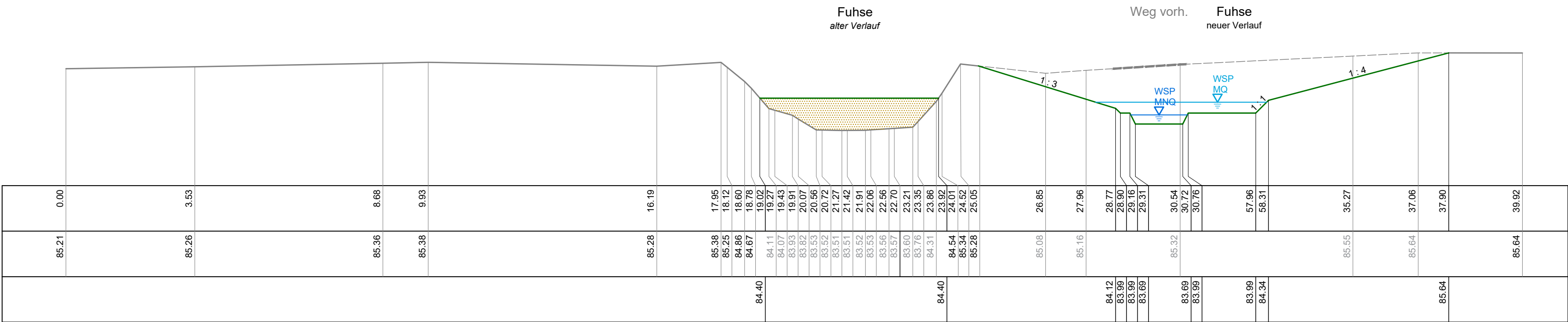
Stationierung	[m]
Höhe Bestand	[m ü. NHN]
Höhe gepl.	[m ü. NHN]



Station 78+995
QP 15

M = 1:100
Überhöhung = 1.0
82.00 m ü. NHN

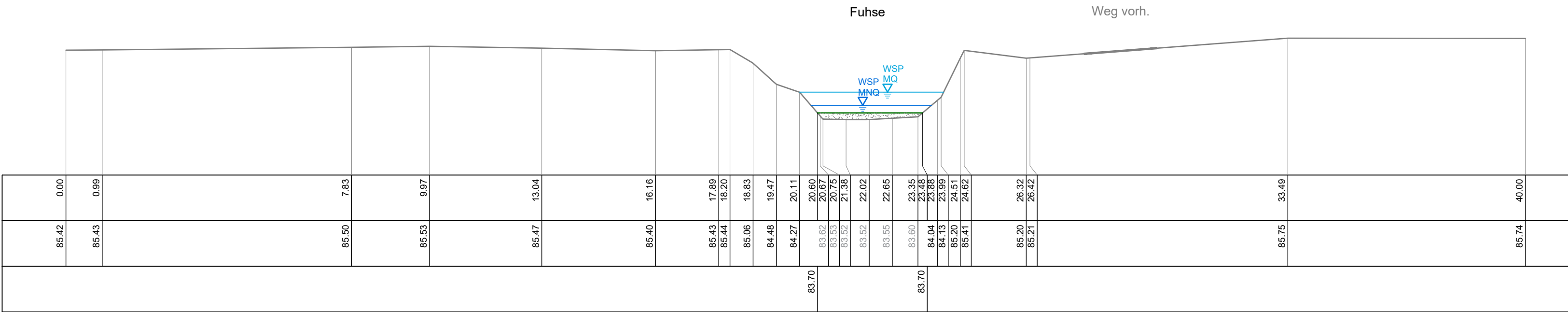
Stationierung	[m]
Höhe Bestand	[m ü. NHN]
Höhe gepl.	[m ü. NHN]



Station 79+046
Station 78+827
QP 16

M = 1:100
Überhöhung = 1.0
82.00 m ü. NHN

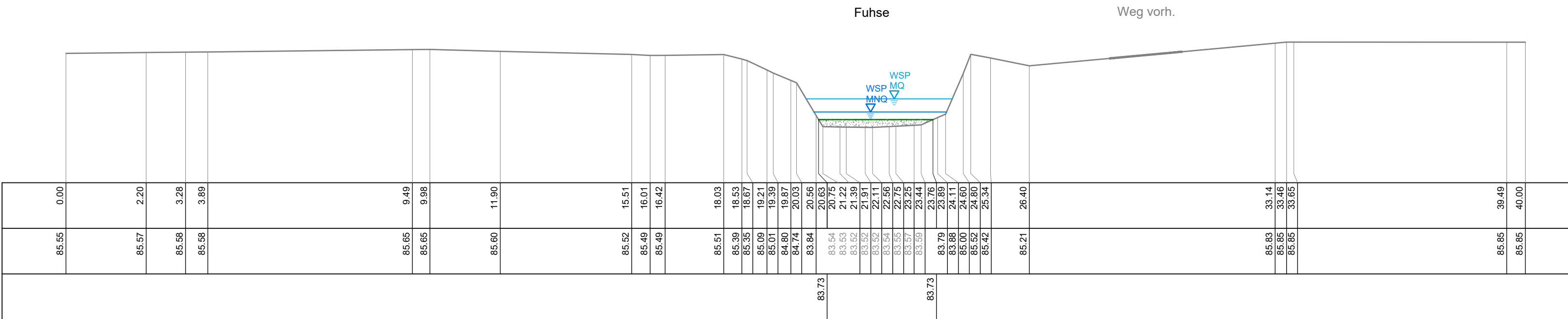
Stationierung	[m]
Höhe Bestand	[m ü. NHN]
Höhe gepl.	[m ü. NHN]



Station 79+120
Station 78+900
QP 17

M = 1:100
Überhöhung = 1.0
82.00 m ü. NHN

Stationierung	[m]
Höhe Bestand	[m ü. NHN]
Höhe gepl.	[m ü. NHN]



Projekt:

Stadt Salzgitter

Renaturierung der Fuhse

mit Anlage autentypischer Elemente

Genehmigungsplanung

Plan:

Querprofile Technisch

Station 78+939 bis 79+120

bearbeitet	K. Kukla	28.05.2024
gezeichnet	S. Smit	28.05.2024
geprüft	U. Schmida	31.07.2024
1. Änderung		
2. Änderung		

Maßstab:

1 : 100

Anlage:

5.4

Im Moore 17 D

30167 Hannover

Tel. 0511/33 89 5-0

Fax 0511/33 89 550

www.agwa-gmbh.de

info@agwa-gmbh.de